





LEGENDA:

-  -ZNAKI ISTNIEJĄCE
-  -ZNAKI PROJEKTOWANE
-  -ZNAKI ISTNIEJĄCE DO ZASŁONIĘCIA
-  -PROJEKTOWANE URZĄDZENIA BRD

Zapewnić dojazd do posesji oraz przejazd pojazdów awaryjnych

INWESTOR:	 Gmina Stare Czarnowo 74-106 Stare Czarnowo, ul. Św. Floriana 10	FAZA PROJEKTU: Czynności organizacja ruchu
WYKONAWCA:	 PRACOWNIA INŻYNIERII DROGOWEJ MACIEJ KASPRZYK 74-100 Czarna, ul. Łączyńska 14/8 Tel. +48 501 270 658 email: pracownia.kasprzyk@gmail.com	BRANŻA: drogowa
INWESTYCJA:	"Remont ul. Św. Floriana na terenie Gminy Stare Czarnowo"	NR RYSUNKU: OR2.4
RYSUJEK:	Plan oznakowania i zabezpieczenia robót. Etap IV.	SKALA: 1:500
OPRACOWAŁ:	mgr inż. KATARZYNA ŚWIDA	DATA: 01.2023 r.
PROJEKTOWAŁ:	mgr inż. Maciej KASPRZYK	NUMER EDYCJI: 01a
PLIK:		

Koplowanie, przetwarzanie oraz udostępnianie osobom trzecim skądinąd za pomocą zgodną z przepisami Prawo o Postępowaniu w Sądzie i Prawo o Postępowaniu w Sądzie